

Bilag 2: Kort over forslag til linjeføringer

Forslag til Kollektiv Trafikplan 2017
for Aarhusområdet - tilpasning til letbanen

Version 3 - juni 2016

FORSLAG TIL TRAFIKPLAN AARHUS 2017 BILAG 2

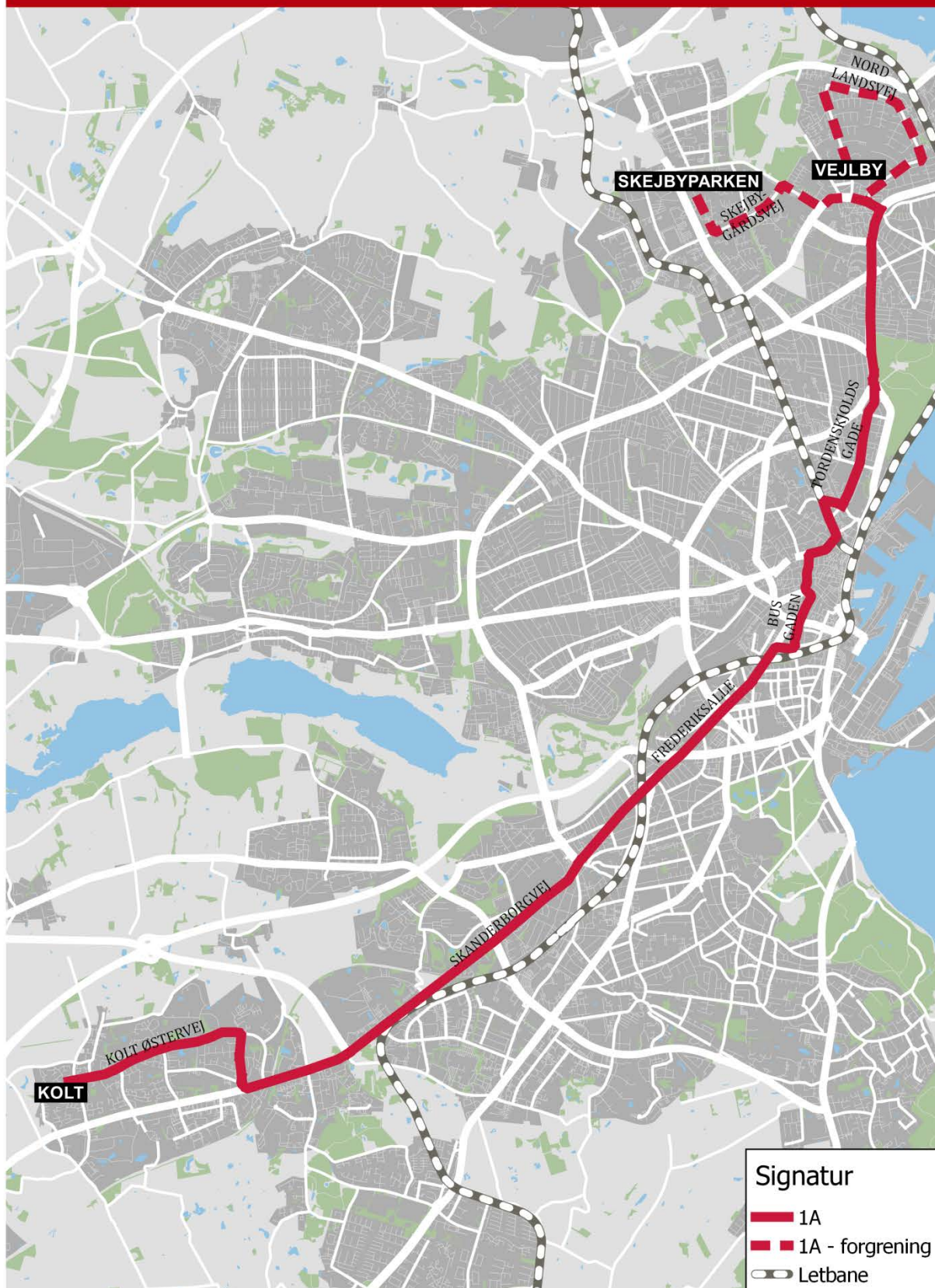
BILAG 2: KORT OVER FORSLAG TIL LINJEFØRINGER

Forslag Til Kollektiv Trafikplan 2017 for Aarhusområdet – Tilpasning til Letbanen

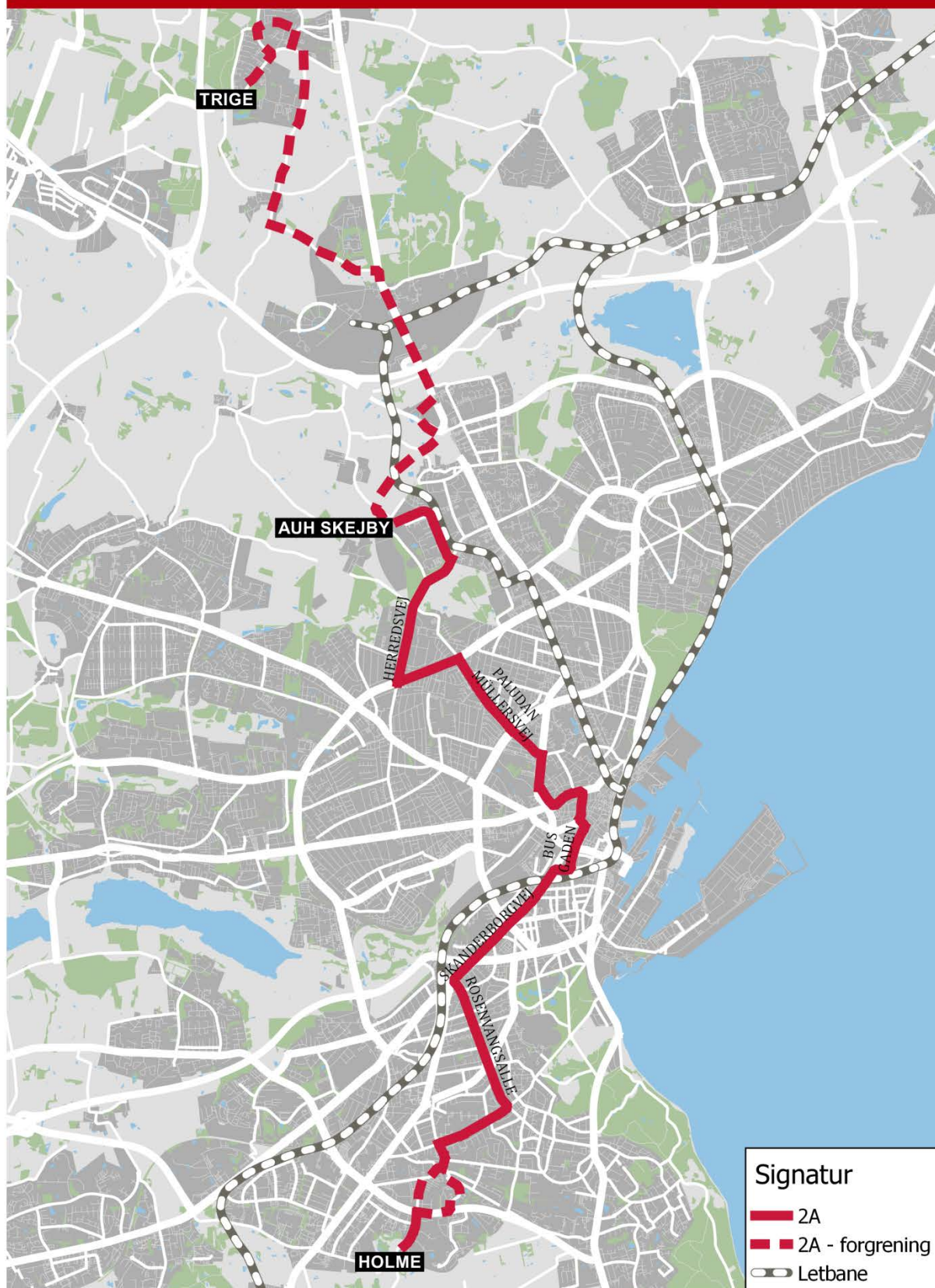
Bilaget viser forslag til konkrete linjeføringer for de enkelte linjer, dog ikke for linje 31, 32 og 35. Linje 31 til Moesgaard Strand og linje 32 til Egå Gymnasium kører uændret. Linje 35 kører kun mellem Helenelyst og Langkær Gymnasium.

I bilaget findes også kort over de regionale ruter samt kort med oversigt over de stoppesteder, som grundet nedlæggelse af linje 35 mellem Åbo og Helenelyst mister betjening.

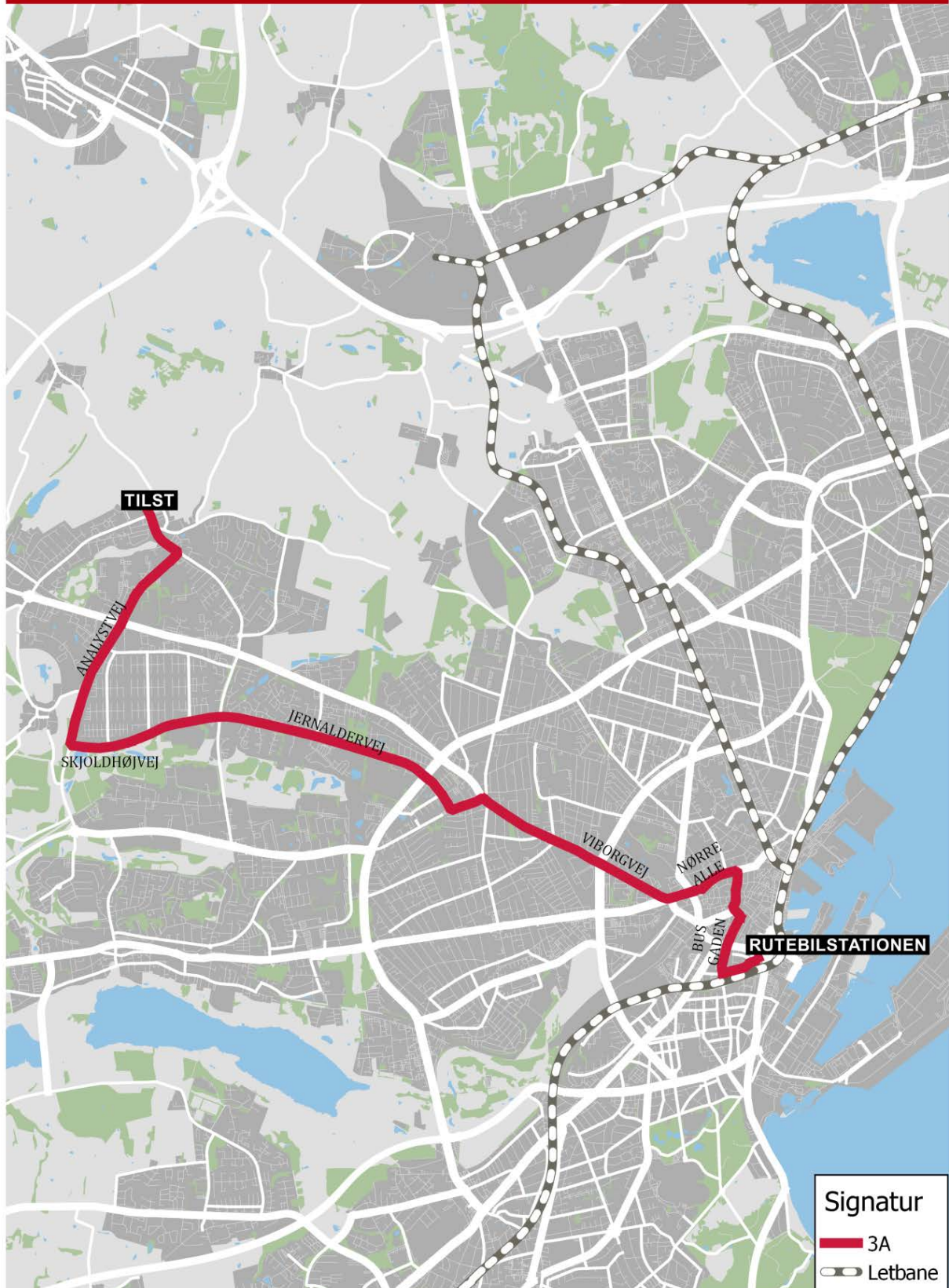
1A: KOLT - VEJLBY/SKEJBYPARKEN



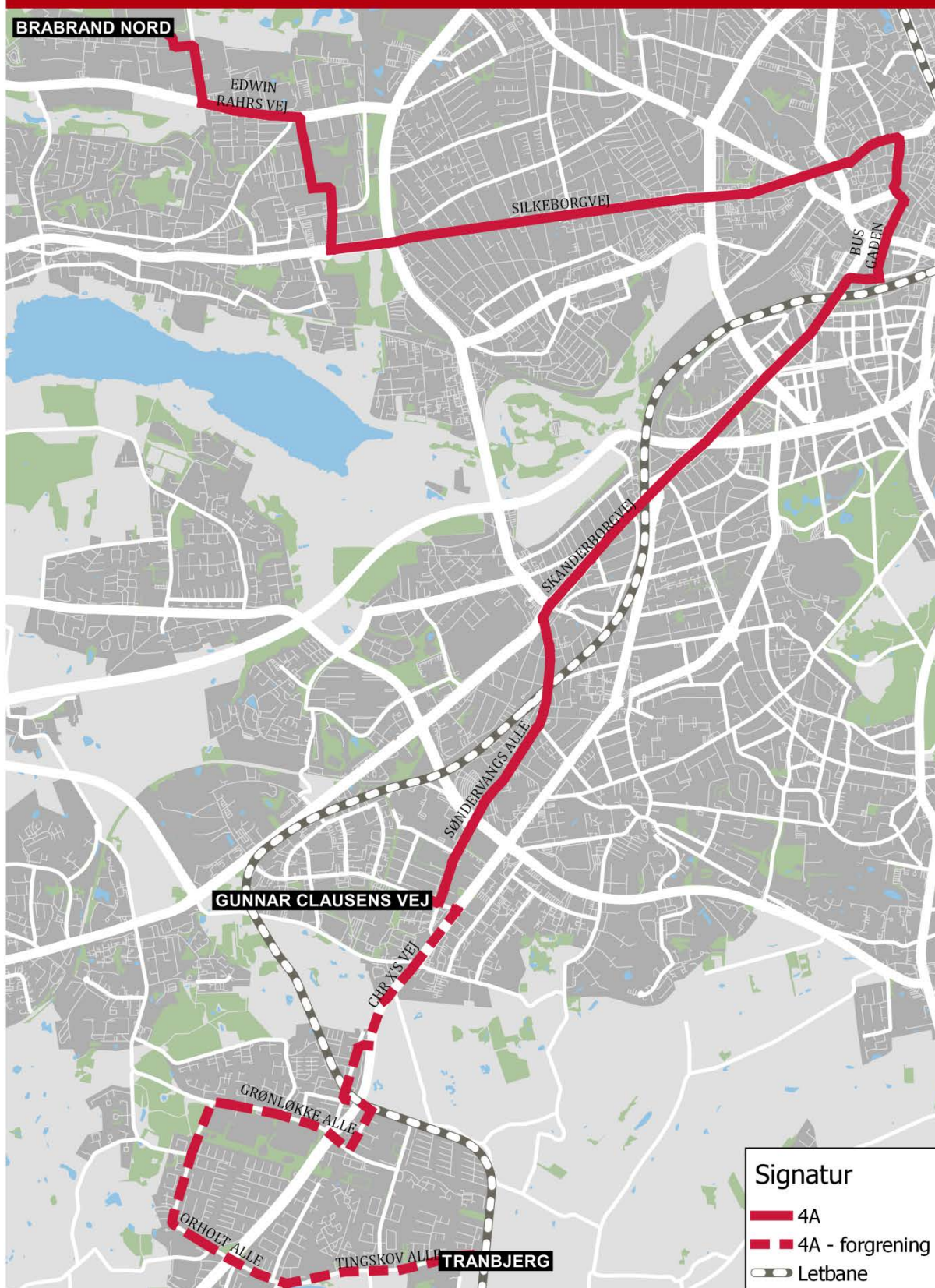
2A: HOLME SYD - AUH SKEJBY/TRIGE

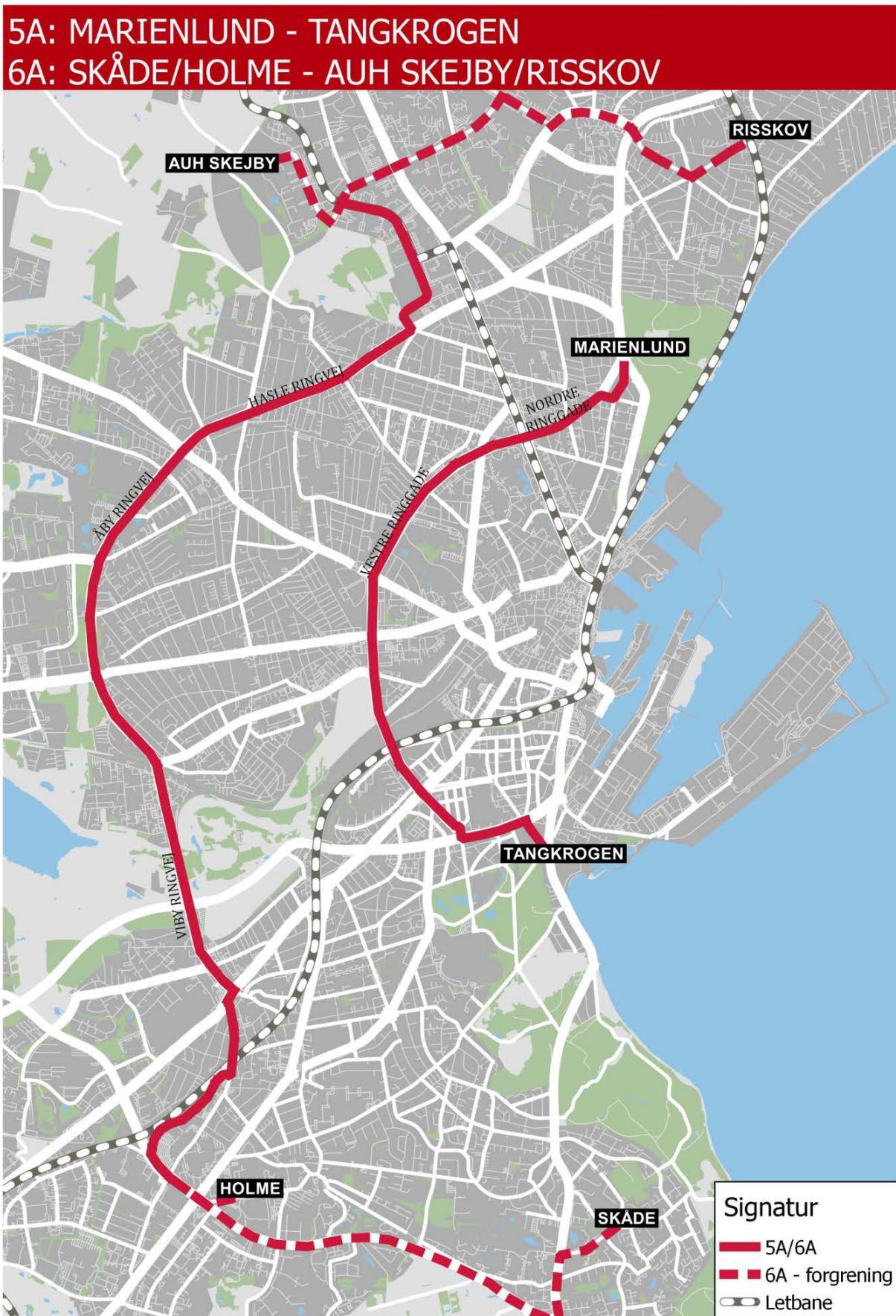


3A: TILST - RUTEBILSTATIONEN

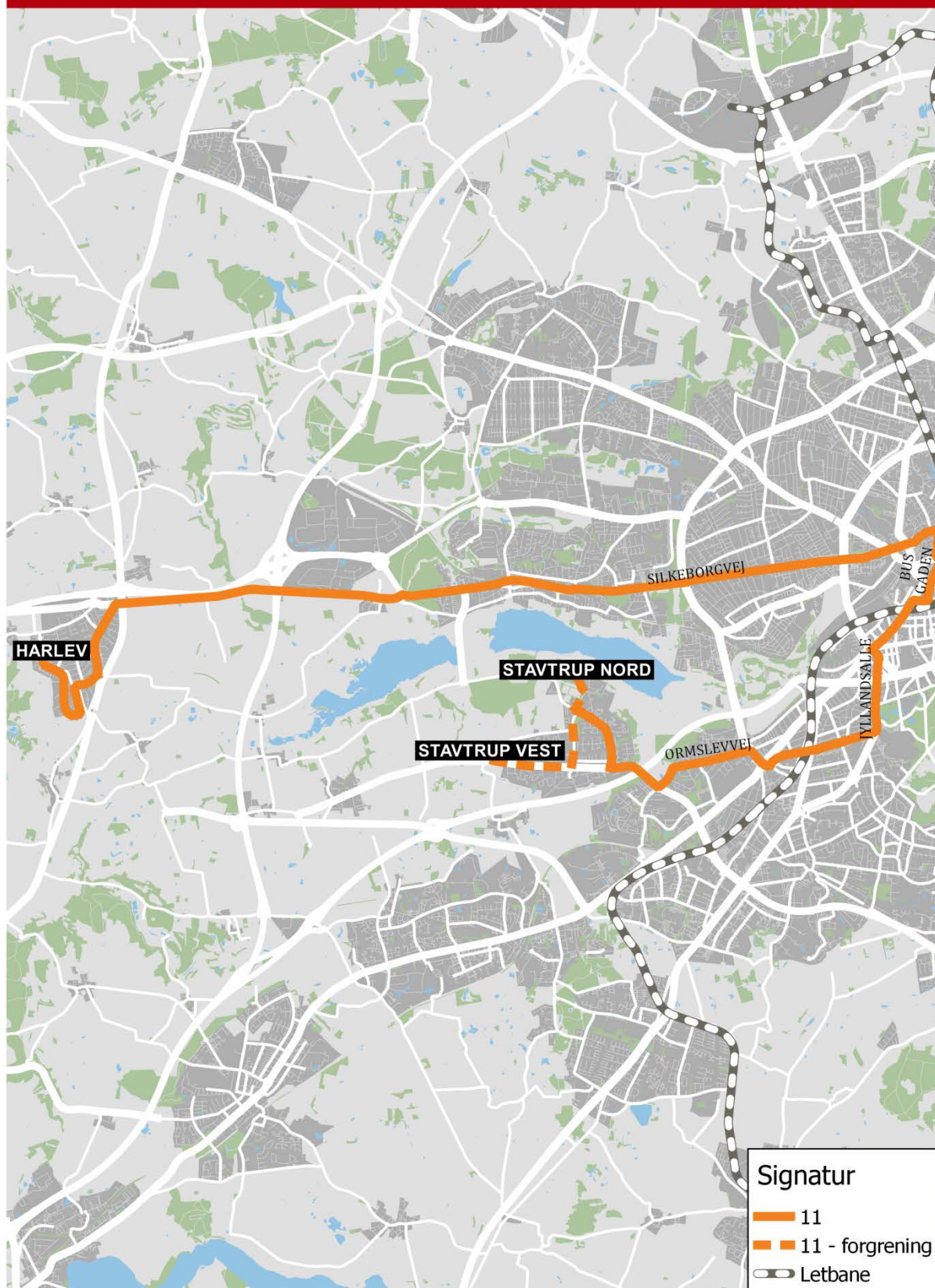


4A: BRABRAND NORD - GUNNAR CLAUSENS VEJ/TRANBJERG

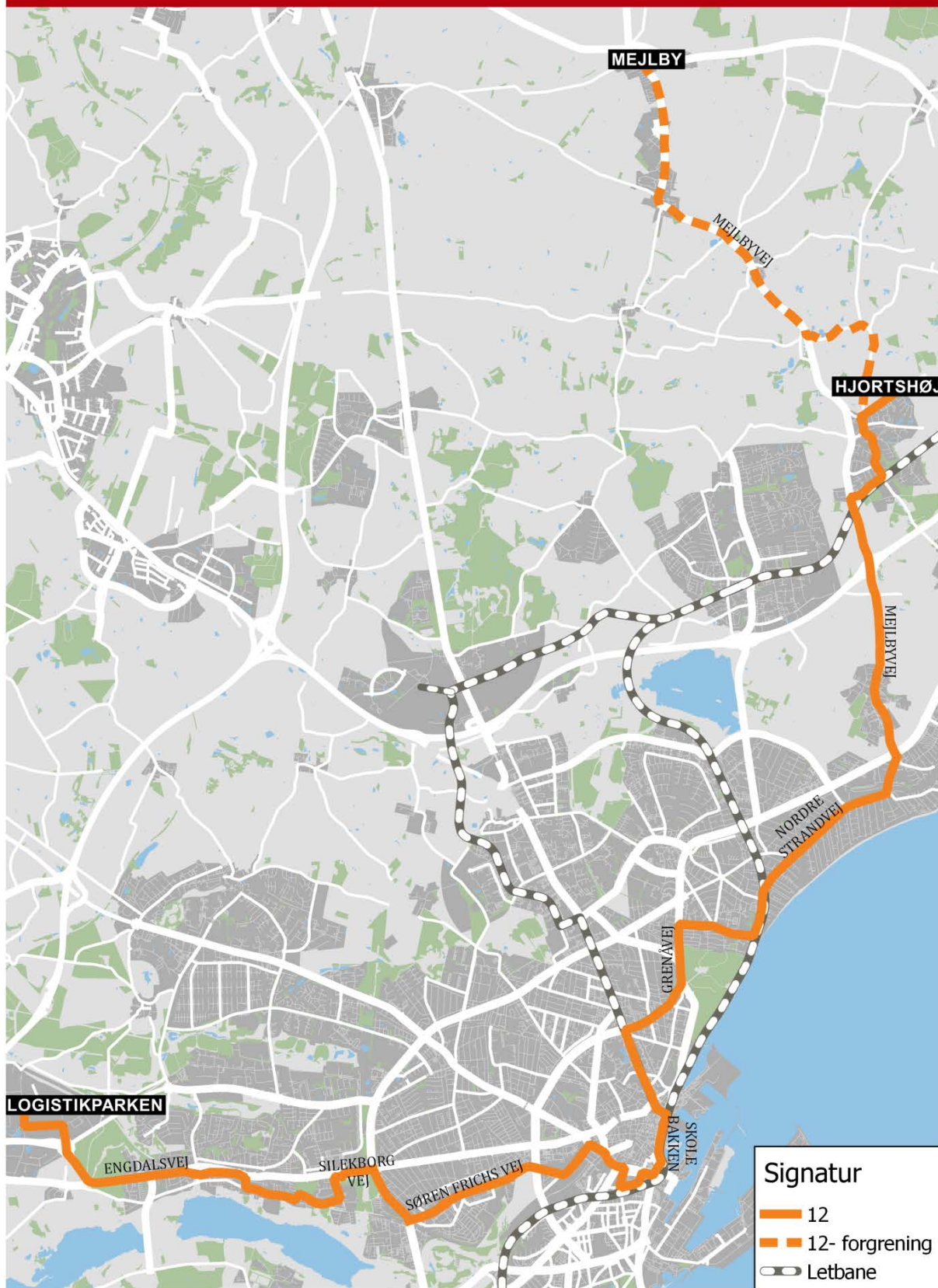




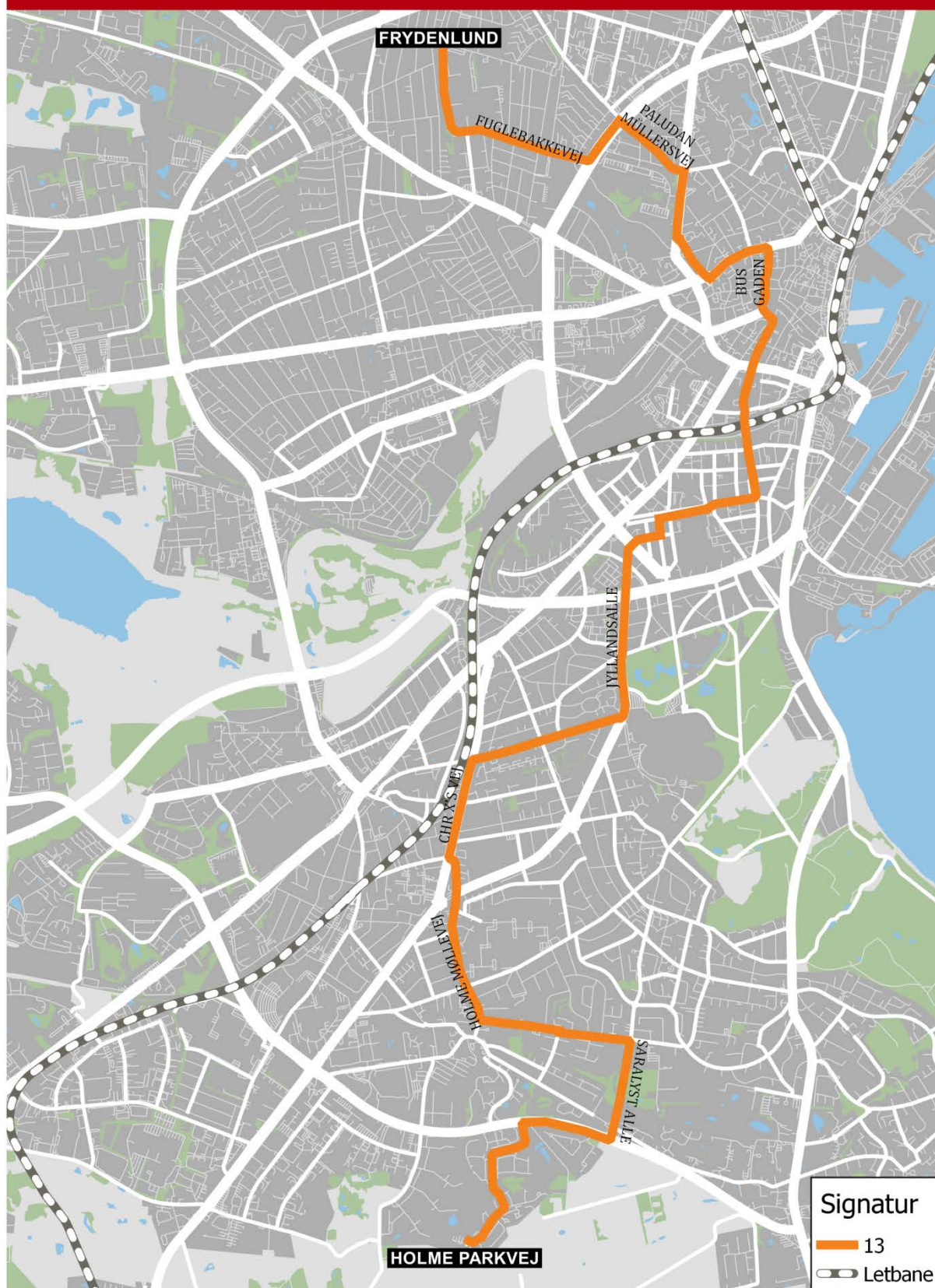
11: HARLEV - STAVTRUP VEST/STAVTRUP NORD



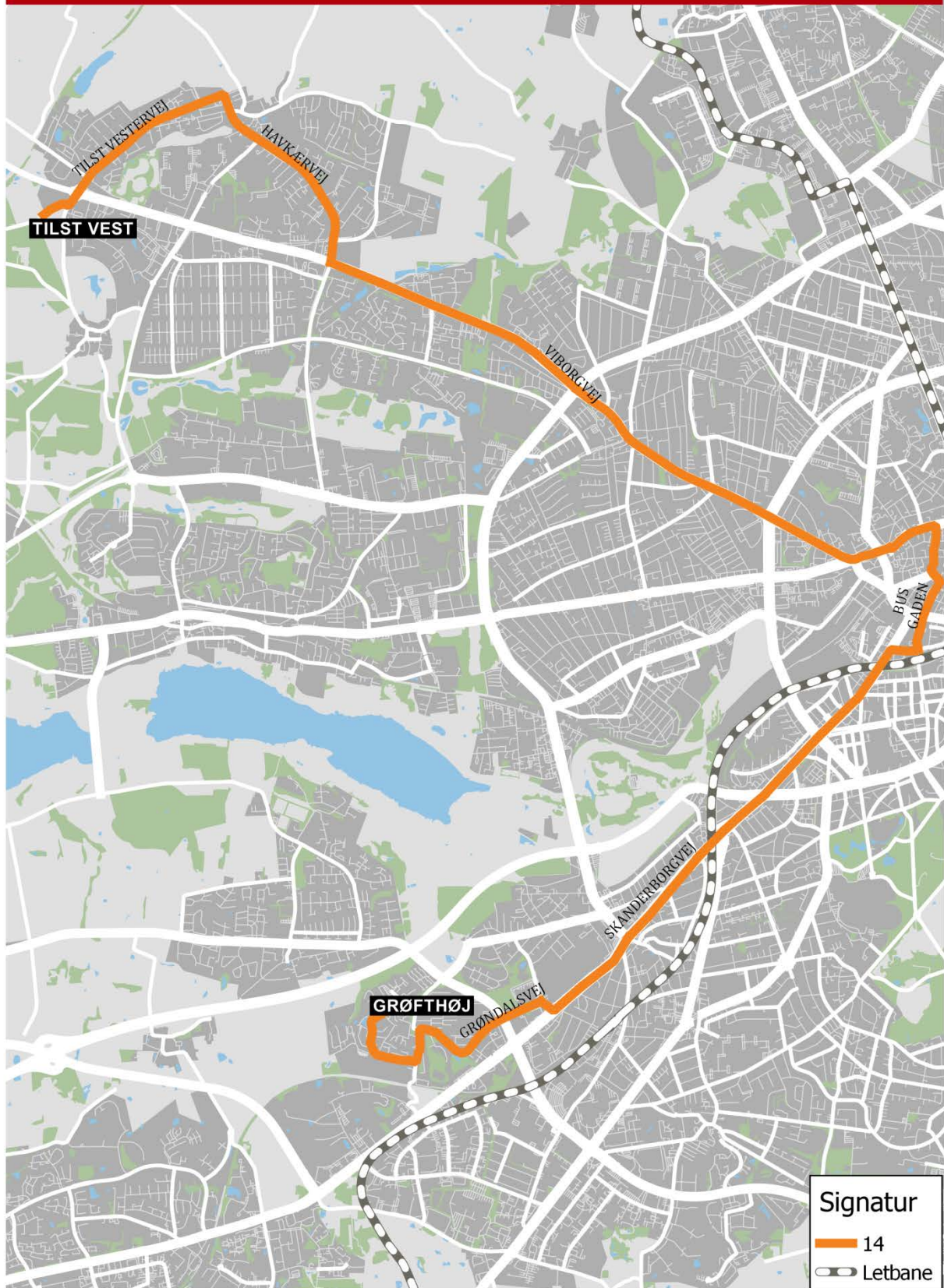
12: LOGISTIKPARKEN - HJORTSHØJ/MEJLBY



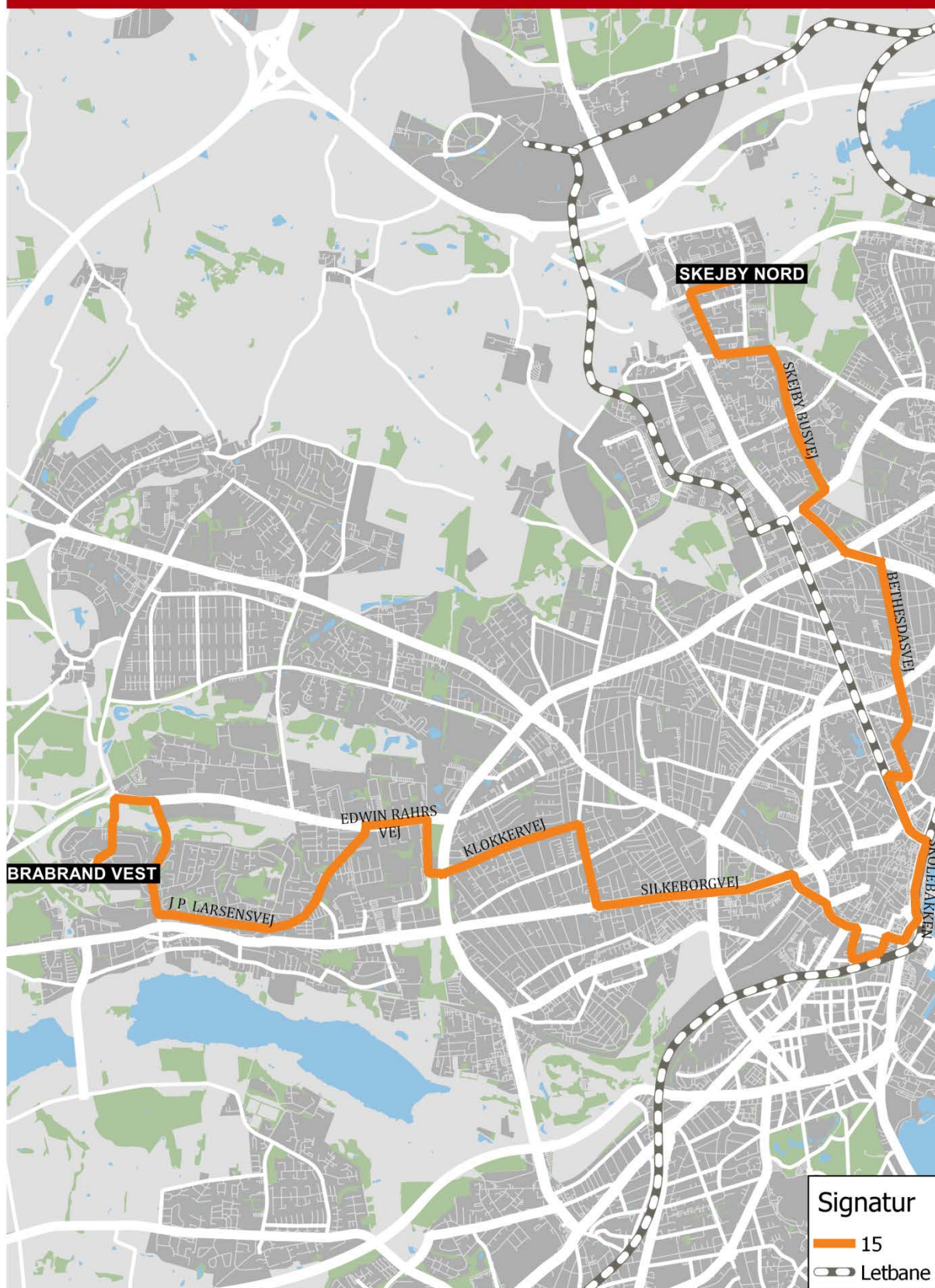
13: HOLME PARKVEJ - FRYDENLUND



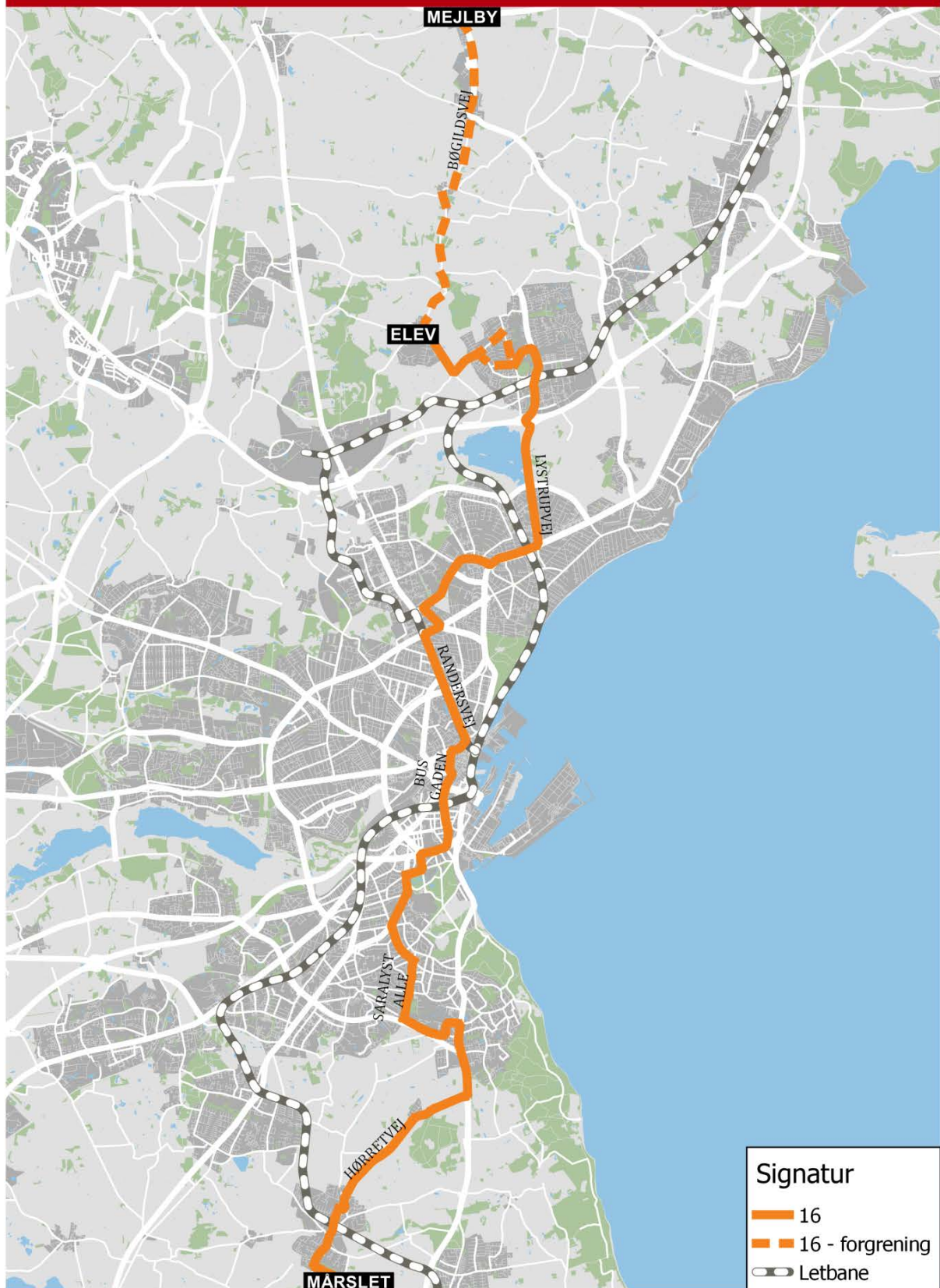
14: GRØFTHØJ - TILST VEST



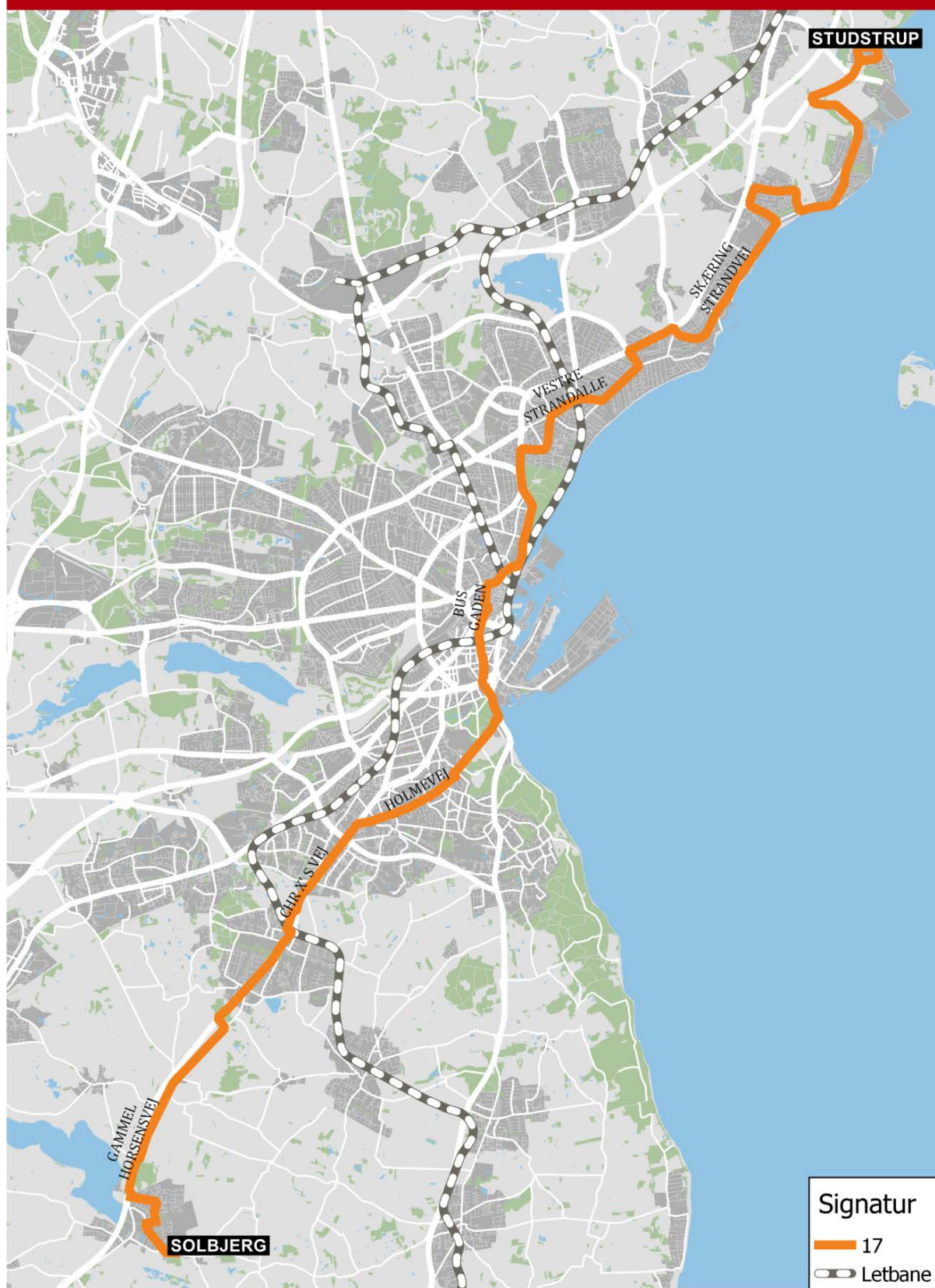
15: SKEJBY NORD - BRABRAND VEST



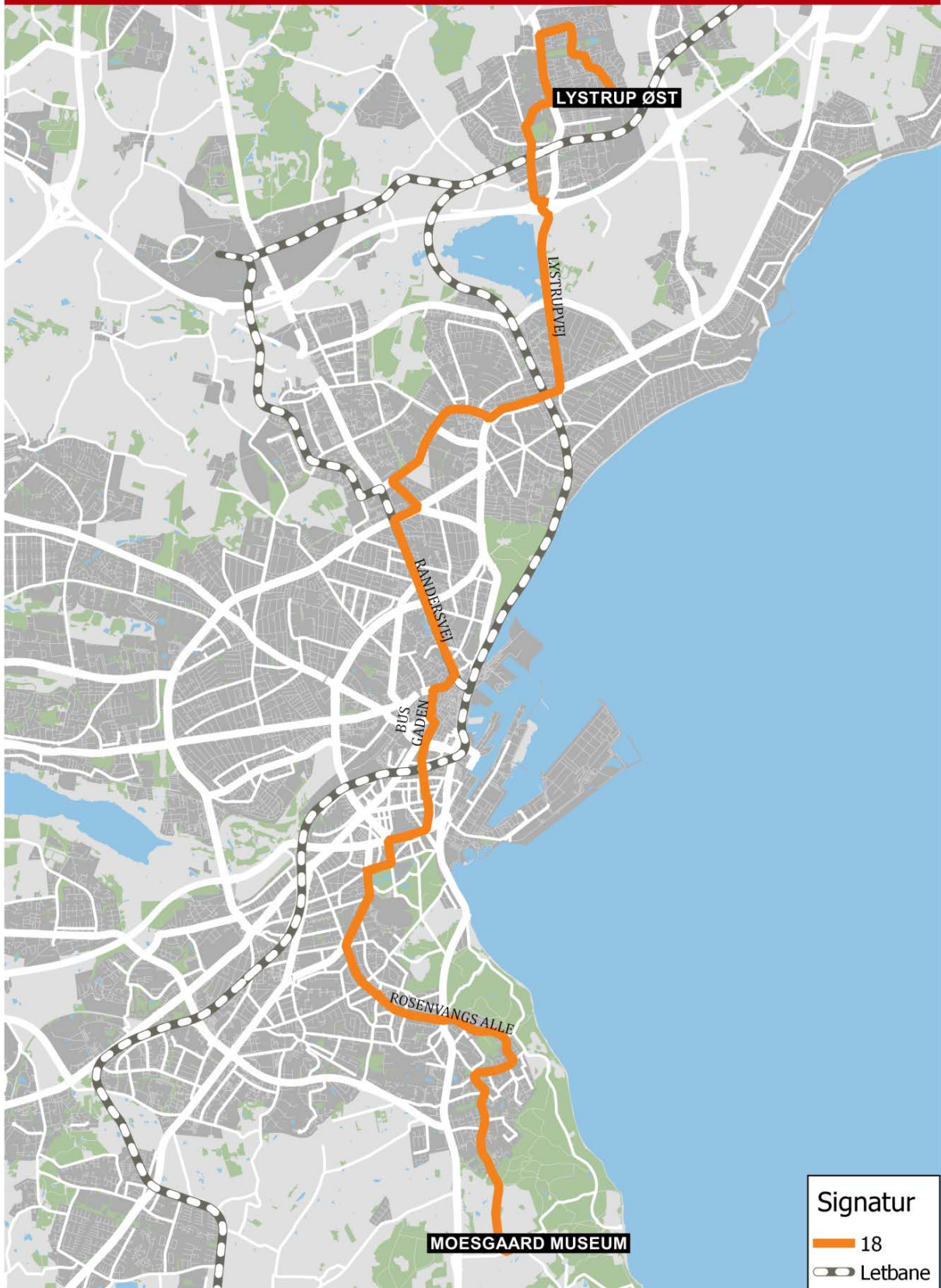
16: MÅRSLET - ELEV/MEJLBY



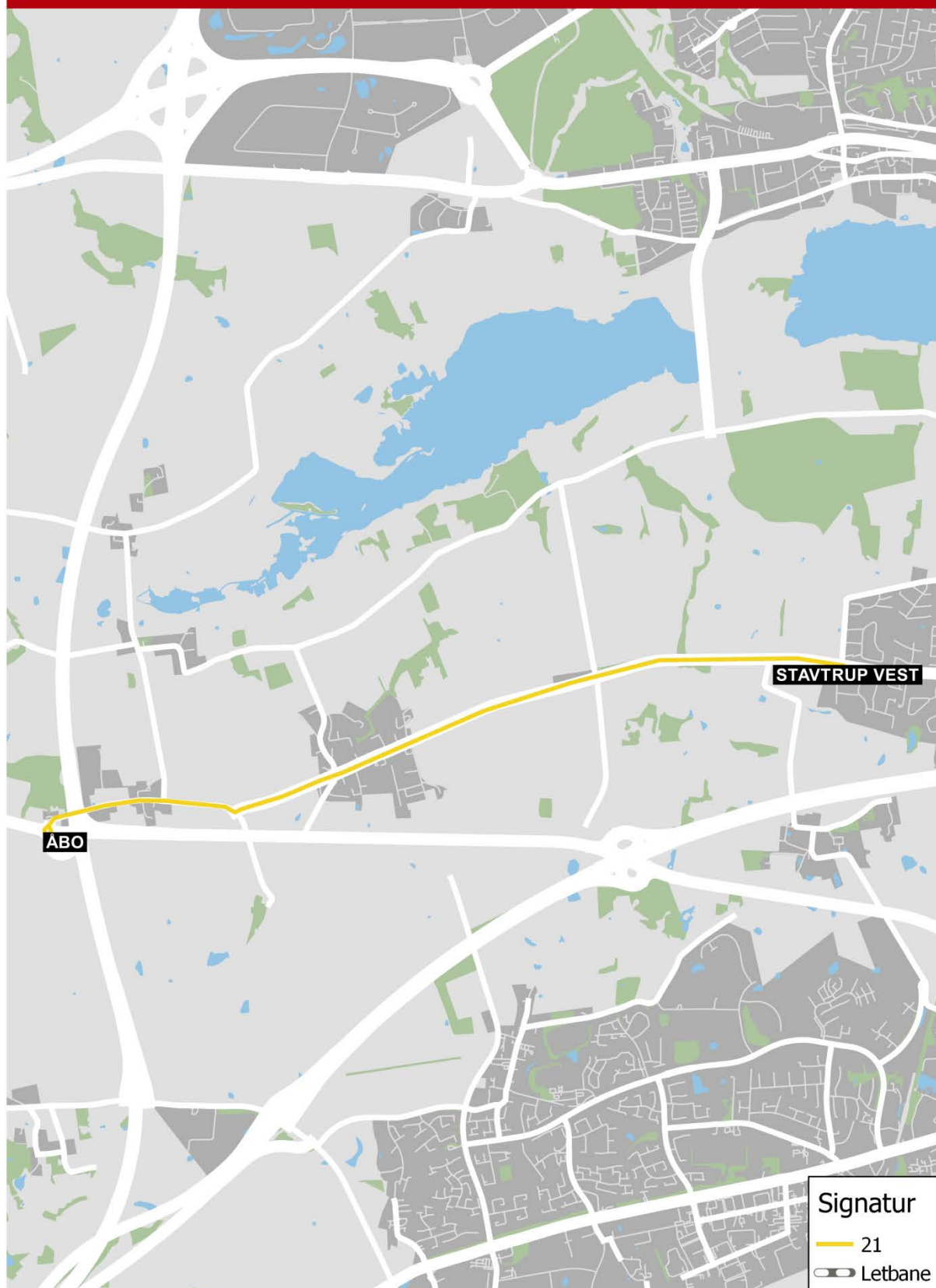
17: STUDSTRUP - SOLBJERG



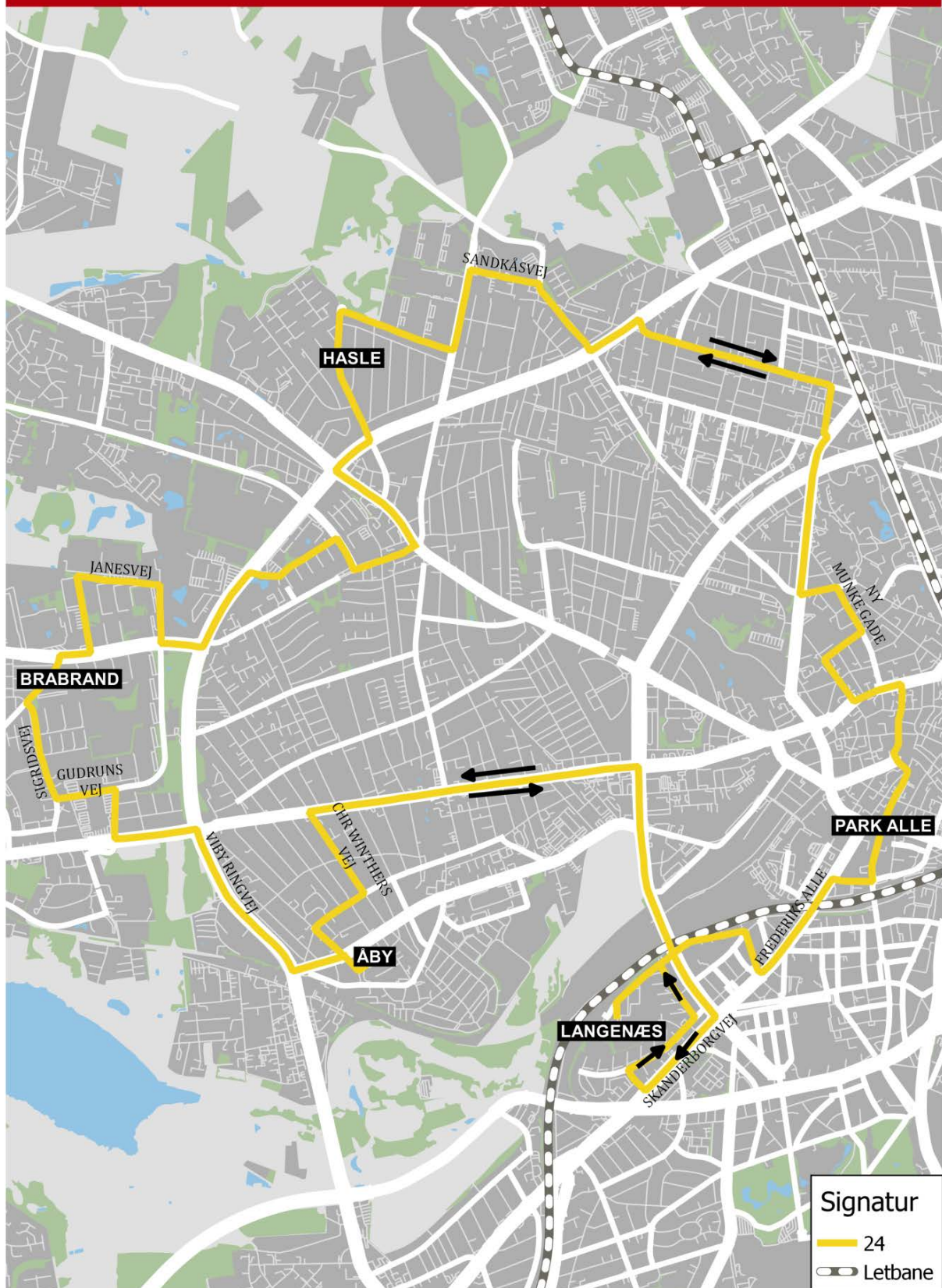
18: MOESGAARD MUSEUM - LYSTRUP ØST



21: STAVTRUP VEST - ÅBO



24: LANGENÆS-ÅBY-ÅBYHØJ-BRABRAND-HASLE-CENTRUM



25: AARHUS Ø - RUTEBILSTATIONEN



