

21-09-2016

CHAUFFØR- UDVALGSMØDE

15. september
2016



midttrafik

TAKST VEST

Imødekommer statsrevisorernes kritik af et uforståeligt takstsystem:

- Et fælles zonesystem. Hvert trafikselskab udgør et takstområde.
- Enkeltbillet – altid dyrere end rejsekort
- Rejsekort – ens mængderabat i hele Vest (4 rabattrin)
- Klippekort og App – må ikke være billigere end rejsekort

TAKST VEST

- Fælles periodekort til bus og tog
- Off-peak rabat udvides til hele Midttrafik
- Ungdomskort – Midttrafik Øst og Syd slås sammen
- Børnerabat på 50%
- Midttrafik fastsætter priser for busrejser – togoperatørerne fastsætter priser for togrejser og kombi-rejser.

TAKST VEST

Takst Vest

- Stort set provenue-neutral
- 9 ud af 10 kunder får prisændringer på +/- 2 kr.
- Store prisstigninger for nogle kunder
- Forventes gennemført i slutningen af 2017

MIDTTRAFIK APP & UDFASNING AF KLIPPEKORT

MIDTTRAFIK APP BLEV LANCERET SAMME DAG SOM DER BLEV ANNONCERET SALGSSTOP FOR PAPERKLIPPEKORT

Kunderne har taget godt i mod appen

Salget af pap-klippe kort blev halveret i juni 2016

Salget er flyttet til appen

Hamstring af klippekort er reduceret



MIDTTRAFIK APP ER LANCERET MED SUCCES

Fakta september 2016

Antal downloads	100.000
Bruger tilvækst pr. dag	1.000
Omsætning	20 mio. kr
Betaling med MobilePay	75%

Fedt!!

★★★★★ Rubl - 14. maj 2016

Ikke mere pap til mig. Kan langt om længe købe mine klippekort digitalt. Appen er nem og intuitiv, og dejligt med MobilePay integration.. Men det kunne være smart hvis man på sigt inde i appen kunne se hvornår næste bus (snart Letbane... [Mere](#))

Fedt med digitalt klippekort!

★★★★★ Kjac821 - 17. maj 2016
Lækkert med kortsalg i lommen.

Lækkert

★★★★★ Randersstudenten - 19. maj 2016
Super fedt at kunne have det på mobilen, da det hænder at man glemmer det fysiske kort



FLERE PRODUKTER OG FUNKTIONER PÅ VEJ

Planlagte udvidelser

Print selv på engelsk
Ungdomskort
Periodekort

Forventet lancering

Lanceret i juni 2016
Ikke fastsat pt
Efterår

Kommer til efteråret

Trafikinformation

Info direkte i appen
Mulighed for at sende push beskeder ved større hændelser
Realtid i appen

Boblere til fremtidig udvikling

Voice over
Login via. finger print



REALTID & WIFI

REALTID PÅ VEJ TIL KUNDERNE

Vi arbejder på et live map til både mobil, tablet og computer, hvor kunderne kan følge busserne i realtid. Kunderne kan blandt andet:

- Se hvor bussen er henne lige nu
- Om den kører til tiden
- Finde stoppesteder
- Se afgang fra et stoppested
- Få trafikinformation

Chaufføren er afgørende for, at live map virker som det skal

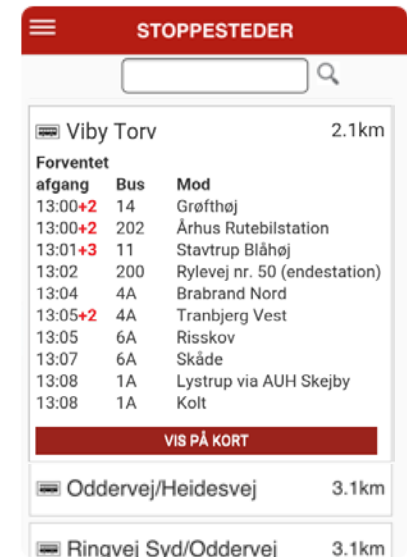
For at din bus kan vises på live map, skal den være koblet på realtid.

Derfor er det vigtigt, at det ved hver tur sikres, at realtid virker, og at de korrekte ruter og ture er valgt.

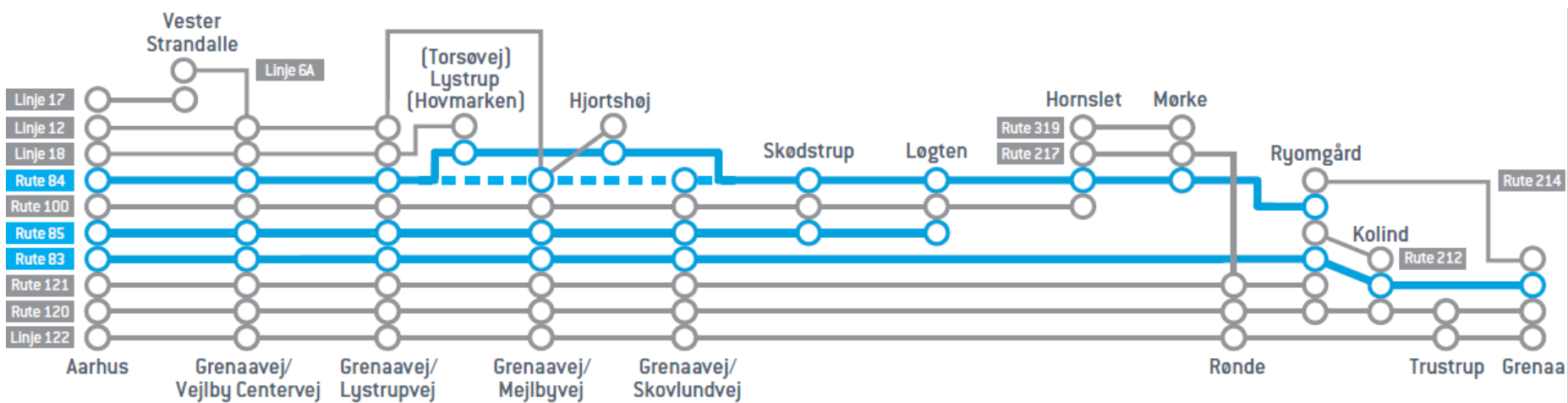
Hvis der er problemer med realtid, skal det altid fejlmeldes med det samme

DET KAN KUNDERNE PÅ MIDTTRAFIK.DK

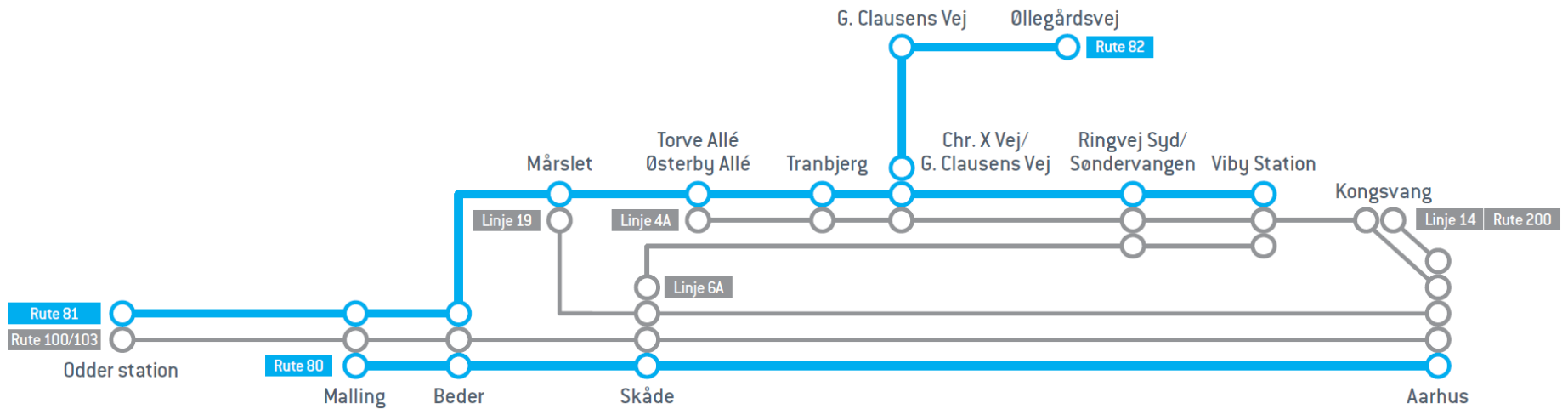
Kunderne kan bruge midttrafik.dk til at se hvor busserne aktuelt er, Finde nærmest bus enten via GPS eller søgning, Finde nærmeste stoppested og se afgange der fra. Herudover kan kunder se eventuelle forsinkelser og trafikinformation.



Buserstatning Grenaabanen fra 29. august 2016



Buserstatning Odderbanen fra 29. august 2016



Teletaxa som supplement til busalternativer på følgende tidspunkter:

Fra 15. januar 2016

Du kan bestille en teletaxa i tidsrummet kl. 22.00-24.00

Fra 5. marts 2016

Du kan bestille en teletaxa på hverdage i tidsrummet kl. 22.00-24.00 og lørdag, søndag og helligdage fra kl. 6.00-24.00

Fra 29. august 2016

Du kan bestille en teletaxa alle dage fra kl. 6.00-24.00

Hvordan anvendes teletaxa

Du kan bestille en teletaxa fra adresse til adresse indenfor 1 km fra togstrækningen Grenaa-Aarhus. Skal du rejse til/fra Aarhus, kan du kun rejse til/fra Park Allé ved springvandet Agnete og Havmanden.

STRÆKNINGEN AARHUS-GRENAA



Hvordan anvendes teletaxa

Du kan bestille en teletaxa fra adresse til adresse indenfor 1 km fra togstrækningen Odder - Aarhus. Skal du rejse til/fra Aarhus, kan du kun rejse til/fra Park Allé ved springvandet Agnete og Havmanden.

STRÆKNINGEN ODDER-AARHUS

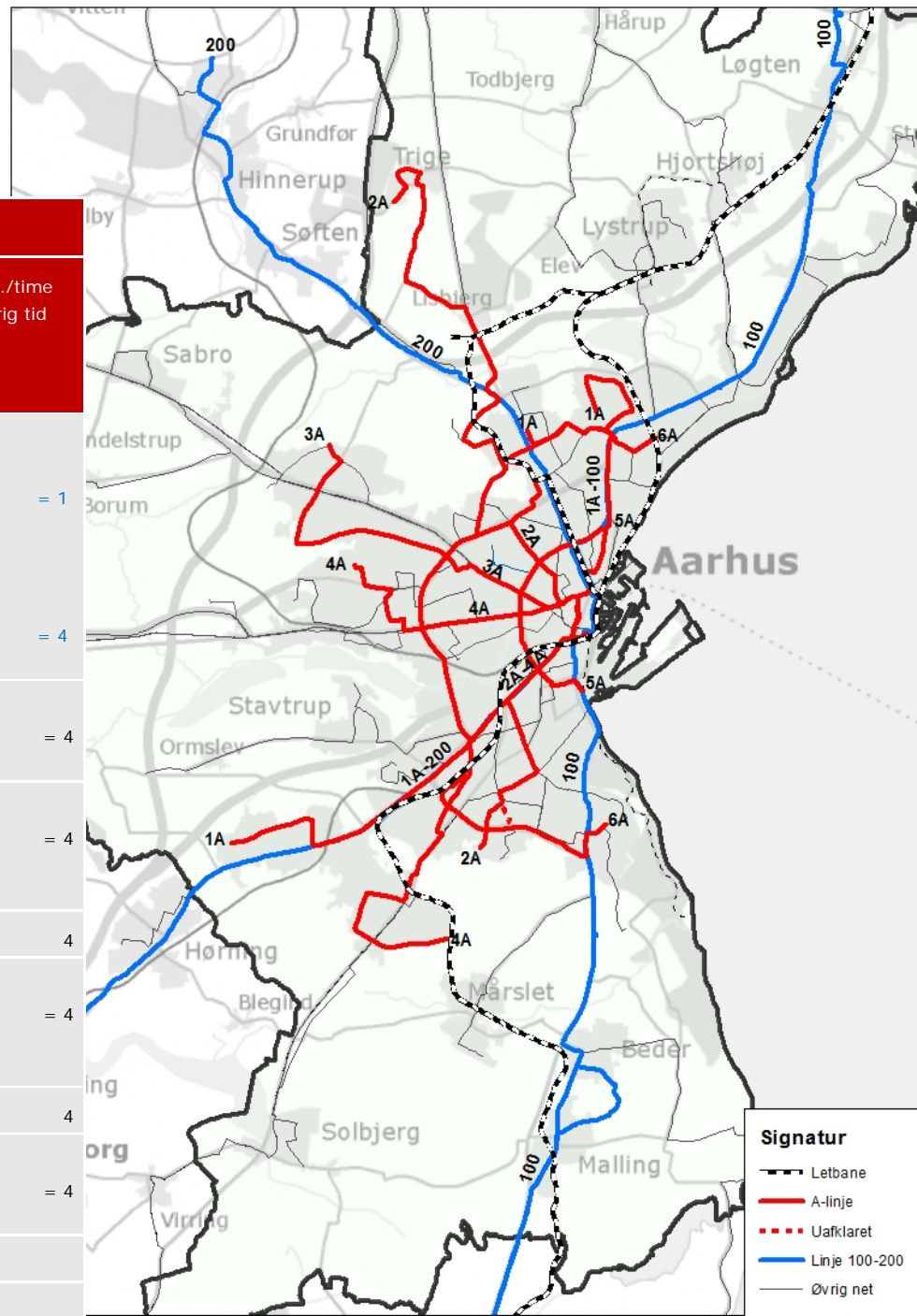


Forslag til ny kollektiv trafikplan for Aarhusområdet 2017

- Midttrafik har sammen med Aarhus Kommune og Region Midtjylland udarbejdet en kollektiv trafikplan ifm. letbanens driftsstart.
- Bunden opgave – find besparelser på ca. 80.000 køreplantimer i busdriften (oprindeligt 100.000 køreplantimer)

A-busnet

LINJE	STRÆKNING	FREKVENNS		
		Afg./time Myldretid ca. kl. 7-9 + 14-17	Afg./time Øvrige dagtimer + lørdage ca. kl. 9-16	Afg./time Øvrig tid
Letbane – 1	Via Risskov Grenaa – Mårslet* Ryomgård – Mårslet Hornslet – Aarhus H	2 0 = 3-4 1-2	1 1 = 2 0	1 0 = 1 0
Letbane – 2	Via Skejby Lystrup – Odder Lisbjergskolen – Aarhus H AUH Skejby – Aarhus H	2 2 = 8 4	2 2 = 8 4	2 2 = 4 0
1A – 1	Kolt – Park Allé – Vejlby	3 = 6	3 = 6	2 = 4
1A – 2	Kolt – Park Allé – Skejbyparken	3	3	2
2A – 1	Håndværkerparken – Park Allé – AUH Skejby	4 = 6	4 = 6	2 = 4
2A – 2	Håndværkerparken – Park Allé – AUH Skejby – Trige	2	2	1
3A	Tilst – Park Allé – Rutebilstationen	6	6	4
4A – 1	Brabrand Nord – Park Allé – Kjærslund	4 = 8	3 = 6	2 = 4
4A – 2	Brabrand Nord – Park Allé – Kjærslund – Tranbjerg	4	3	2
5A	Marienlund – Ringgaden – Tangkrogen	8	6	4
6A – 1	Risskov – Ringvejen – Holme	5 = 10	4 = 8	2 = 4
6A – 2	AUH Skejby – Ringvejen – Skåde	5	4	2
100	Odder- Banegårdspladsen – Hornslet	6	3*	2*
200	Hinnerup – Park Allé – Skanderborg	6	3	2



Bybusnet

LINJE	STRÆKNING	FREKVENNS			
		Afg./time Myldretid ca. kl. 7-9 + 14-17	Afg./time Øvrige dagtimer + lørdage ca. kl. 9-16	Afg./time Øvrig tid	
11 – 1	Harlev – Park Allé – Stavtrup Nord	1	1	½	
		= 3	= 3		= 2
11 – 2	Harlev – Park Allé – Stavtrup Vest	2	2	1½	
12 – 1	Logistikparken – Park Allé – Hjortshøj	1	1	½	
		= 2	= 2		= 1
12 – 2	Logistikparken – Park Allé – Hjortshøj – Mejlby	1	1	½	
13	Frydenlund – Park Allé – Holme Syd		2	2	1
14	Grøfthøj – Park Allé – Tilst Vest		3	2	1
15	Skejby Nord – Park Allé – Brabrand Vest		2	2	1
16 – 1	Lystrup Øst – Park Allé – Mårslet	2	2	1	
		= 4	= 4		= 2
16 – 2	Lystrup Øst – Park Allé – Moesgaard Museum	2	2	1	
17	Stavtrup – Park Allé – Solbjerg		2	2	1
21	Stavtrup Vest – Åbo		1	½	½
22 + 23 (tilbringer- linjer)	Lystrup – Elev	1	1	0	
		= 2	= 2		= 1
	Lystrup – Elev – Mejlby	1	1	1	
24 (lokallinje)	Langenæs – Park Allé – Hasle – Langenæs		1	1	0*
25	Rutebilstationen – Aarhus Ø		2	2	1
31	Rutebilstationen – Moesgård Strand**		0	1	1
32	Lystrup – Egå Gymnasium***		1	0	0
35	Brabrand Vest – Langkær Gymnasium***		1	0	0

